




**Légende**

-  Périmètre de prescription
-  Limite communale
-  Rivière Isère



Ministère de l'Ecologie,  
du Développement Durable,  
des Transports et du Logement  
Direction Départementale des Territoires  
de la Savoie

**Plan de Prévention des Risques Inondation de l'Isère  
et ses affluents d'Albertville à Moutiers**

**Plan annexé à l'arrêté préfectoral de prescription N°**

**Septembre 2011**



**Echelle : 1/8000**

**SSR**